






Razítko oprávněné osoby:

Podpis:

Datum:

Revize:	Datum:	Popis:	Kontroloval:
000	5/2021	Definitivní odevzdání dokumentace	Ing. Miroslav Švorčík

Stavebník/Investor:	<b>Správa železnic, státní organizace</b>	
Adresa:	Dlážděná 1003/7, 110 00 Praha 1	
Zástupce investora:	Stavební správa východ	
Adresa:	Nerudova 1, 779 00 Olomouc	

Zhotovitel stavby:	<b>Signal Projekt s.r.o.</b>			
Adresa:	Vídeňská 55, 639 00 Brno			
Kontakt:	T: +420 543 233 962 E: projekce@signalprojekt.cz			
Zhotovitel objektu:	<b>Signal Projekt s.r.o.</b>			
Adresa:	Vídeňská 55, 639 00 Brno			
Kontakt:	T: +420 543 233 962 E: projekce@signalprojekt.cz			
Hlavní projektant (HIP):	Specialista:	Odpovědný projektant:	Zpracovatel:	
Ing. Přemysl Boguaj	Ing. Miroslav Švorčík	Ing. Přemysl Boguaj	Ing. Přemysl Boguaj	

Název stavby/akce:	<b>Doplnění závor na přejezdech v km 1,492 (P5431), v km 2,005 (P5432) a v km 2,573 (P5433) trati Jaroměř - Trutnov</b>			Označení (S-kód): S622000137
				Zakázka č.: 20-116-35-311
Název části:	Přejezdové zabezpečovací zařízení (PZZ)			Označení části: D.1.1.3
Název objektu:	Úprava zabezpečení P5432			Označení objektu/komplexu: <b>PS 11-01-32</b>
Název přílohy:	Tabulka lomových bodů			Číslo přílohy: <b>2. 102</b>
Název dílčí části přílohy:				Paré:
Kraj:	Katastrální území:	TUDU:		
Královéhradecký	Jaroměř [657336]	1651 02		
Stupeň dokumentace:	Datum zpracování:	Formáty:	Měřítko:	
DSP+PDPS	5/2021			

S-kód:	Stupeň dokumentace:	Část:	Objekt:	Podobjekt:	Příloha:	Revize:
S 6 2 2 0 0 0 1 3 7	- P D P S	- D 1 1 3 X	- P S 1 1 0 1 3 2	- X X	- 2 - 1 0 2	- 0 0 0

**Doplnění závor na přejezdech v km 1,492 (P5431), v km 2,005 (P5432) a v km 2,573 (P5433) trati  
Jaroměř - Trutnov**

**PS 11-01-32 - PZS P5432 v km 2,005**

**Seznam souřadnic vytyčovaných bodů**

Souřadnicový systém SJTSK

Výškový systém Bpv

Číslo bodu	X	Y	Z	popis (poznámka)
1	1027694,2623	631577,0601	0,0000	osa výstražníku "A1/A2"
2	1027701,0088	631593,5715	0,0000	osa výstražníku "B"
3	1027693,1564	631588,7099	0,0000	osa výstražníku "C"
4	1027701,7001	631592,2960	0,0000	odbočka trasy k výstražníku "B"
5	1027693,5997	631587,9054	0,0000	odbočka trasy k výstražníku "C"
6	1027688,6276	631585,1525	0,0000	odbočka trasy k výstražníku "A"
7	1027710,7155	631596,6796	0,0000	odbočka trasy do RD
8	1027711,5713	631598,1109	0,0000	roh RD
9	1027710,5169	631599,8104	0,0000	roh RD
10	1027707,9677	631598,2288	0,0000	roh RD
11	1027709,0220	631596,5293	0,0000	roh RD
12	1027707,0027	631595,3592	0,0000	odbočka trasy k nově situovanému PB B6
13	1027709,0562	631591,8468	0,0000	nově situovaný PB B6
14	1027685,7785	631583,4409	0,0000	odbočka k nově situovanému PB B7
15	1027688,3954	631579,0847	0,0000	nově situovaný PB B7